

Die Service-Idee:

Pädagogischer Stadtplan

Außerschulische Lernorte in Münster und Westfalen

*Niemals lässt sich aus Büchern lernen,
was man nicht mit eigenen Augen sieht.*

Fjodor Dostojewskij



Idee und Konzept:

Amt für Schule
und Weiterbildung

Realisiert in Kooperation:

LWL Medienzentrum für Westfalen

Träger:

Stadt Münster
LWL



: Amt für Schule
und Weiterbildung :

LWL-Medienzentrum für Westfalen

LWL

Für die Menschen.

Für Westfalen-Lippe.

Stadtpläne kennen alle.



Stadtpläne kennen alle.

Neu ist:

- ein Pädagogischer Stadtplan
- ein Pädagogischer Stadtplan als Online-Service im Netz



Was ist eigentlich
ein Pädagogischer
Stadtplan?



Was ist eigentlich
ein Pädagogischer
Stadtplan?

Ein Online-Portal, das die
Angebotsvielfalt außerschulischer
Lernorte in Münster und Westfalen
zugänglich macht – für alle
Schulfächer und Schulstufen.




*Überall findet sich etwas
zum Freuen, Lernen und Tun.*

Johann Wolfgang von Goethe

Was sind außerschulische Lernorte?

Beispiel: Wasserwerk Hohe Ward



Was sind außerschulische Lernorte?

Orte, die praktische und wirklichkeitsnahe Begegnungen ermöglichen, um das Lernen an Hand von unmittelbaren Erfahrungen zu fördern.

In Münster und Westfalen z. B.:

Kunst
im Atelierhaus

Religion
in der Moschee

Geschichte
im Bunker oder im Zwinger

Wirtschaft
in der Infohalle der Schleuse
des Dortmund-Ems-Kanals



Pädagogischer Stadtplan



[| Startseite](#) | [Hilfe](#) | [Kontakt](#) | [Gut zu wissen](#) |

- Lernorte in Westfalen
- Lernorte in Münster
- temporär und aktuell

Außerschulische Lernorte in Münster und Westfalen

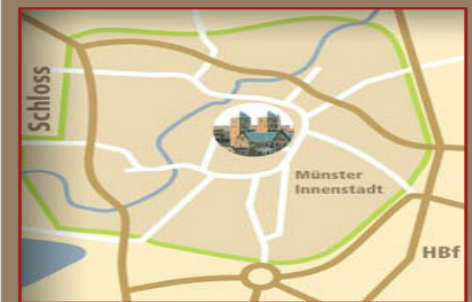
Alphabetisches Register

Suche

- Demokratie und Gesellschaft
- Geschichte
- Beruf und Studium
- Gesundheit und Soziales
- Internationales
- Kultur und Kunst
- Literatur und Recherche
- Medien
- Natur und Umwelt
- Naturwissenschaft und Technik
- Religion und Philosophie
- Wirtschaft und Verkehr

Naturkunde auf dem Bauernhof, Geschichte im Bunker oder Deutsch im Haus Rüschnhaus – Besondere Lernorte finden sich für sämtliche Schulfächer. Damit Lehrerinnen und Lehrer sich im Angebotsdschungel orientieren können, hat das Amt für Schule und Weiterbildung der Stadt Münster in Kooperation mit dem Medienservice für Münster im LWL-Medienzentrum für Westfalen den Pädagogischen Stadtplan entwickelt.

Als Internetservice hilft er, qualitativ hochwertige außerschulische Lernorte zu finden, die praktische, konkrete und wirklichkeitsnahe Begegnungen für Schülerinnen und Schüler ermöglichen. Neben den renommierten Anlaufstellen finden sich hier auch bislang eher unbekannte Ziele und Geheimtipps .



[| Impressum](#) |



Alles, was man
wissen muss

Der Pädagogische Stadtplan
ist ein Navigationssystem, das
außerschulische Lernorte bekannt
macht und alle wichtigen Infos
dazu liefert:

- Kurzbeschreibung
- Adresse und Ansprechpartner
- Anfahrtsskizze



Wieso im Internet?



Wieso im Internet?

- schnell
- allen zugänglich
- leicht zu verbreiten
- unkompliziert aktualisierbar



Wen interessiert das?



Die Kunden

allein in Münster:

- ca. 2.700 Lehrer/innen
- ca. 50.000 Schüler/innen
- ca. 100.000 Eltern

und außerdem:

- Kindergärtner/innen
- Erzieher/innen
- Sozialpädagogen/innen
etc.



Und das ist der Nutzen...



Und das ist der Nutzen...

... für alle Kunden

- Effektivität
- Qualität
- Inspiration



Und das ist der Nutzen...

... einige Beispiele

- Die Hauptschullehrerin findet das Rock'n Pop-Museum, wo man auf den Spuren der Ikonen der Popkultur wandeln kann.
- Den Grundschullehrer unterstützt „Max die Mülltonne“ der AWM zum Thema Abfall.
- Die Gymnasiastin forscht zu Galen im Bistumsarchiv.
- Die KiTa-Pädagogin besucht mit den Kleinsten den Sinnespark im Alexianer-Krankenhaus.



Und das ist der Nutzen...

... für das Amt für Schule und Weiterbildung und das LWL-Medienzentrum für Westfalen



Der Pädagogische Stadtplan

- dokumentiert unser Selbstverständnis als innovative Institutionen
- bringt unsere Bildungsphilosophie zum Ausdruck
- bündelt Kräfte
- bietet einen Anlass zur Kommunikation mit zahlreichen Anbietern, Schulen, Lehrern und, und, und...

Und das ist der Nutzen...

...für die Stadt Münster und das
Münsterland

Mit dem Pädagogischen Stadtplan
profilieren sich über 250 Anbieter

- als pädagogisch wertvoller
Anziehungspunkt
- als Bildungsziel

und Münster und Westfalen

- als Wissens- und Lernregion.



Die Marke

BUNDESREPUBLIK DEUTSCHLAND



URKUNDE

über die Eintragung der Marke

Nr. 307 70 210

Az.: 307 70 210.3 / 35

Pädagogischer Stadtplan

Markeninhaber/in:

Stadt Münster, vertreten durch den Oberbürgermeister, 48143 Münster, DE

Tag der Anmeldung: 29.10.2007

Tag der Eintragung: 02.06.2008

Der Präsident des Deutschen Patent- und Markenamts

Dr. Schade

Dr. Schade



Der rote Punkt



Von der Idee zur Realität:

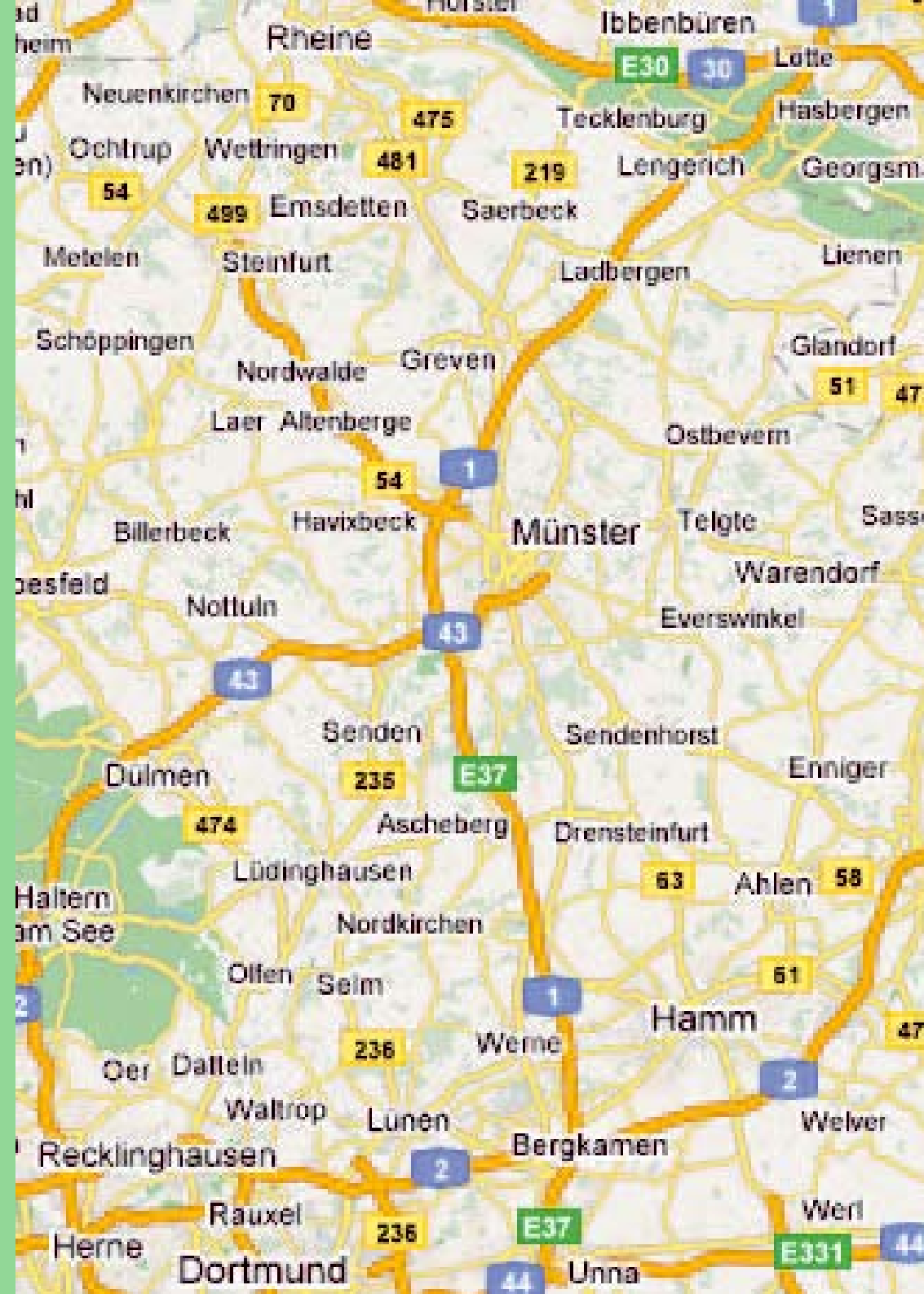


Von der Idee zur Realität:

- 2007: Aufbau der Seite durch das Amt für Schule und Weiterbildung
- 150 Lernorte wurden in einem ersten Schritt recherchiert
- seit 2008: Marke Nr. 307 70 beim Deutschen Patent- und Markenamt
- 2010: über 250 Lernorte durch die Ausdehnung auf Westfalen



So weit, so gut.
und die Zukunft?





Und die Zukunft?

Der Pädagogische Stadtplan ist erweiterbar, z.B. als

- Pädagogischer Deutschlandplan (Münster als Impulsgeber)
- Pädagogische Weltkarte?



Und die Zukunft?



Pädagogischer Stadtplan – edu map™



● =

Ich bin ein
außerschulischer
Lernort.
www.paedagogischer-stadtplan.de

(sehr kleine Auswahl)

Vielen Dank
für Ihre Aufmerksamkeit.

*Eine Investition in Wissen
bringt noch immer die besten Zinsen.*

Benjamin Franklin